

Моя малая Родина



Карта Тазовского района


Протяженность Тазовского района с севера на юг составляет 800 км, с запада на восток 350 км.

Среди 7 районов Ямало – Ненецкого автономного округа Тазовский район является самым крупным, его площадь составляет 174 тыс. 343,92 кв. км.

99% территории района находится в Заполярье.



Символы района



Климатические условия

Климатические условия Тазовского района суровы. Зимой температура воздуха может понижаться до $-50\text{ }^{\circ}\text{C}$, а в наиболее холодные зимы абсолютные минимумы достигали $-60\text{ }^{\circ}\text{C}$.

Средняя месячная температура воздуха самого теплого месяца (июль) составляет $12-13\text{ }^{\circ}\text{C}$.

На территории района можно нередко наблюдать полярные (северные) сияния.



Водные просторы

Тазовский район омывается на севере Карским морем, включая его заливы: Обскую, Тазовскую и Гыданскую губы. Крупнейшими реками, протекающими через территорию района, являются Таз, Танама, Мессояха и Юрибей. Здесь также расположены тысячи больших и малых озер, наиболее крупными из которых являются Ямбуто, Периптавето, Хасейнто и Ярато.



Полезные ископаемые

Тазовский район богат залежами углеводородов. Добыча природного газа, нефти и является главным источником наполнения бюджета района, открыто более 30 месторождений.



Растительный мир

В растительном мире района можно выделить нижний ярус мхов, лишайников и полярной ивы, а также верхний травяной ярус.

Разнообразие кустарничков невелико, обычными видами являются морошка, брусника, голубика. Более увлажненные участки занимают заросли ивы мохнатой высотой до 1-2 метров с примесью карликовой березки.




Животный мир

Млекопитающих в районе насчитывается более 20 видов, птиц более 180 и рыб - более 20 видов. Млекопитающие и птицы представлены видами, постоянно живущими в тундре или откочевывающими на холодное более теплые края.








Особо охраняемые природные территории

Гыданский заповедник – самый северный в Западной Сибири. Его площадь составляет 878 тысяч 174 гектара. Был создан 7 октября 1996 года.

В Красные книги РФ, Тюменской области и ЯНАО занесены встречающиеся на территории заповедника белый медведь, атлантический морж, гренландский кит, морской заяц, тундровый северный олень, белоклювая гагара, краснозобая казарка, малый лебедь, орлан-белохвост, кречет, сапсан, белая сова и ряд других млекопитающих, птиц и рыб.



Особо охраняемые природные территории

Мессо – Яхинский государственный природный заказник расположен в Центральной части Тазовского района.

Основными задачами заказника являются охрана природных ландшафтов, растительных сообществ подзоны типичной тундры и лесотундры; охрана редких и ценных видов растений и животных, занесенных в Красную книгу; сохранение, восстановление, воспроизводство наиболее ценных охотничьих животных. Кроме того, заказник создан в целях сохранения условий жизнедеятельности коренных малочисленных народов Севера.



Традиционные промыслы

Рыболовство издавна являлось важным источником питания и торгового обмена для коренного населения.



Традиционные промыслы

Олени являются основой жизни любой кочевой семьи ненцев. Они дают пищу, шкуры для пошива одежды и покрышек чума, служат средствами



Традиционная одежда. Женская одежда-ягушка



Мужская одежда-малица



Дом жителей ненцев



Богатства тундры



Спасибо за внимание!

